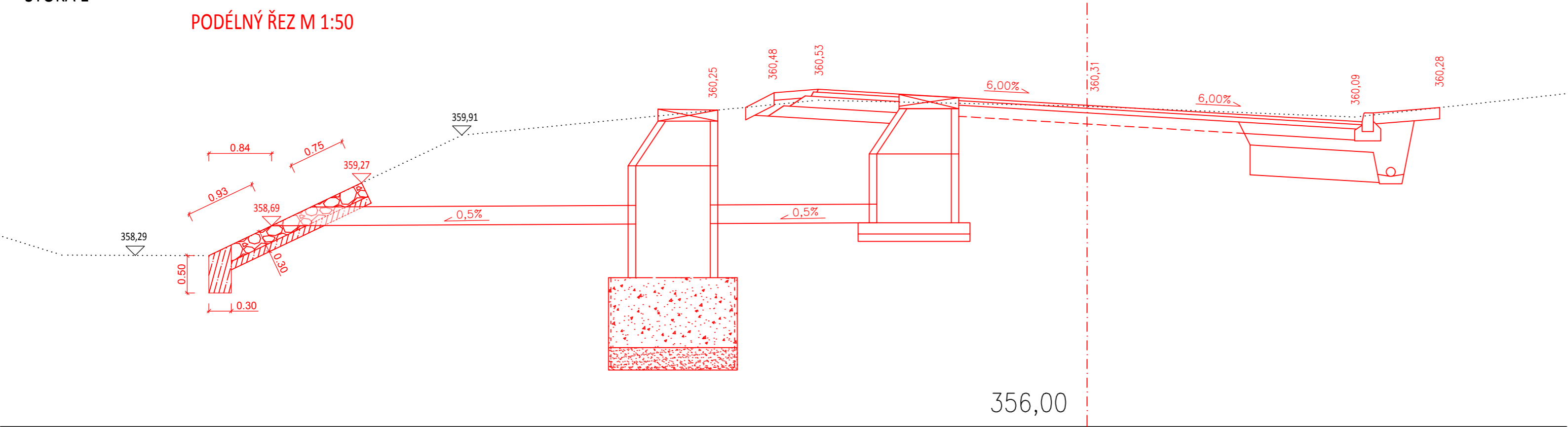
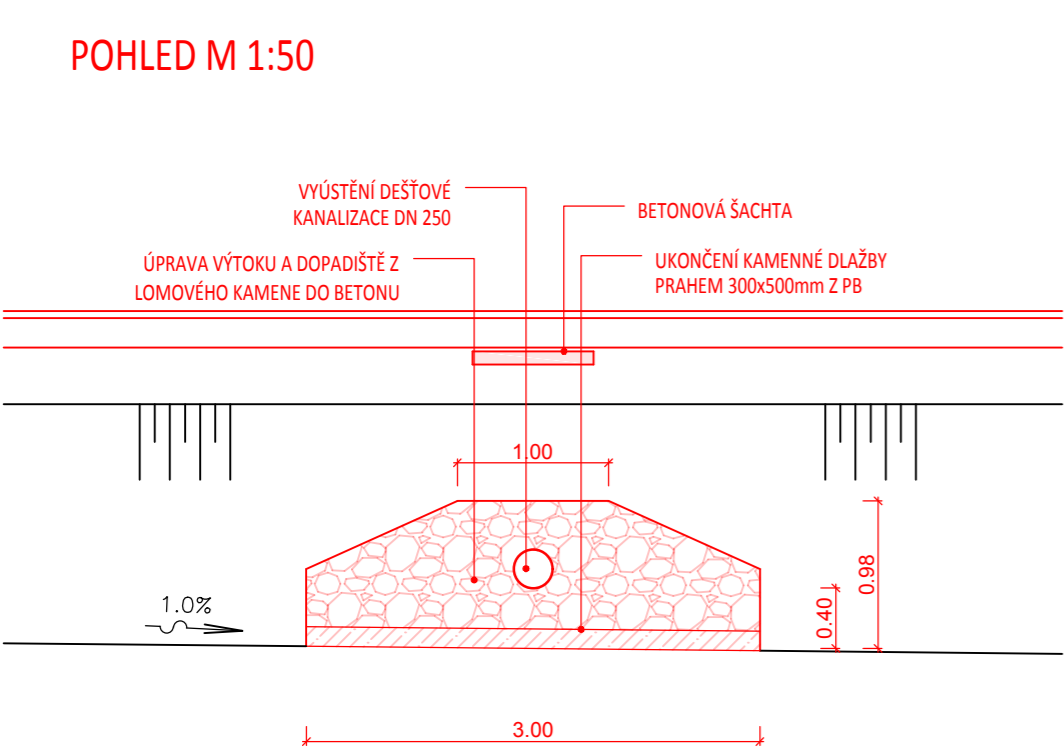


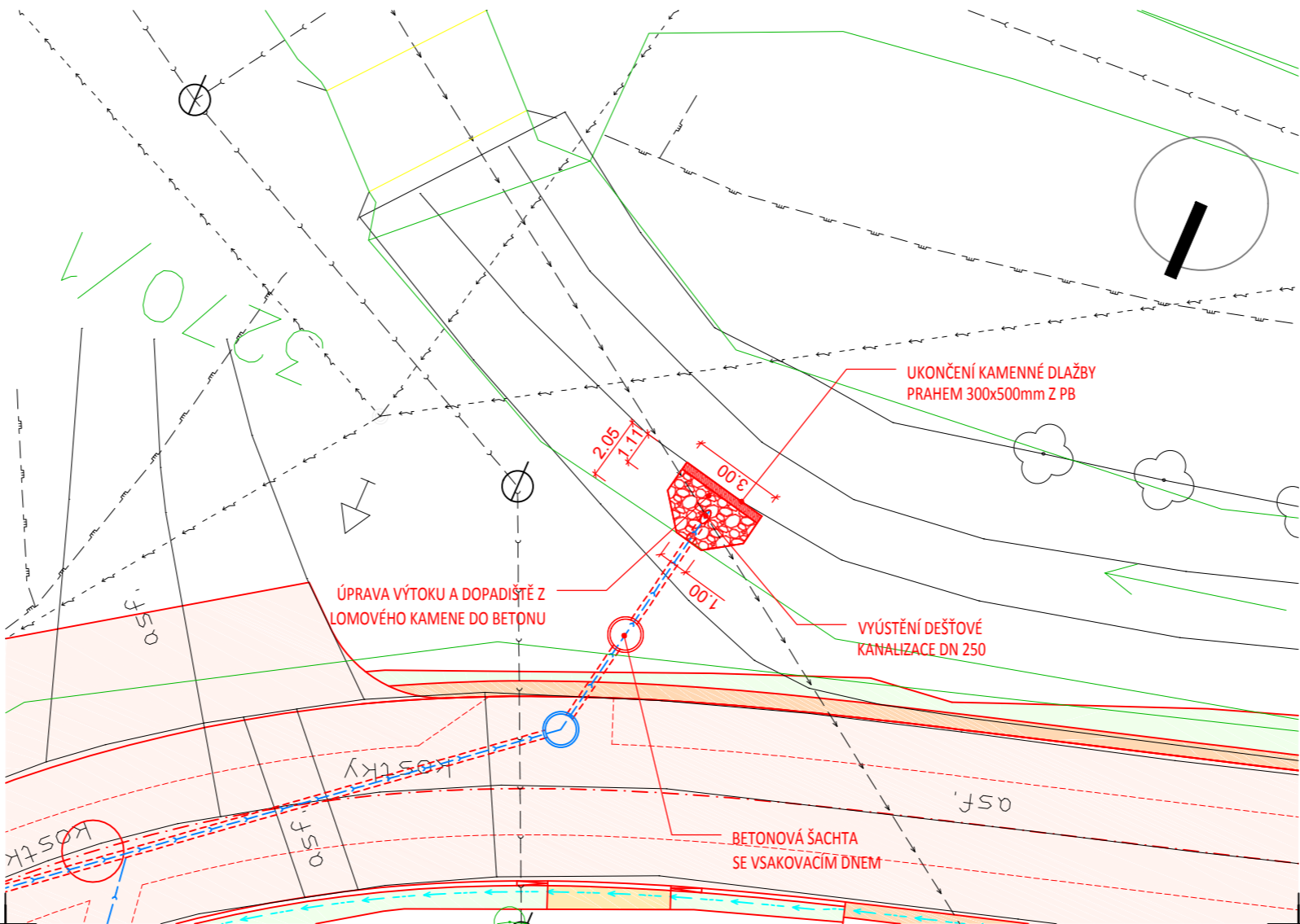
PODÉLNÝ ŘEZ M 1:50



POHLED M 1:50



PŮDORYS km 2,916 M 1:200



LEGENDA POVRCHŮ

- ŽIVIČNÝ POVRCH
- KRAJNICE
- NÁŠYP
- ZÁŘEZ
- ÚPRAVA ŽIVIČNÝM RECYKLÁTEM
- BETON
- VSÁKOVACÍ TRATIVOD

LEGENDA

- ŘEŠENÉ ÚZEMÍ
- PŮVODNÍ STAV
- KATASTR

STÁVAJÍCÍ INŽENÝRSKÉ SÍŤ

- PLYNOVOD STŘEDOTLAKÝ
- SDĚLOVACÍ KABELY NADZEMNÍ
- SDĚLOVACÍ KABELY PODZEMNÍ
- SILOVÉ VEDENÍ NN NADZEMNÍ
- SILOVÉ VEDENÍ NN PODZEMNÍ
- SILOVÉ VEDENÍ VN NADZEMNÍ
- SILOVÉ VEDENÍ VVN NADZEMNÍ
- VODOVOD
- KANALIZACE

NOVÉ INŽENÝRSKÉ SÍŤ

- DEŠŤOVÁ KANALIZACE
- TRATIVOD



D-SO301

OBJEDNATEL	Pardubický kraj, Komenského nám. 125, Pardubice 532 11	STUPEŇ DOKUMENTACE PDPS	
ZODPOVĚDNÝ PROJEKTANT	ING. JOSEF VESELÝ		
VYPRACOVAL	ING. JAN ROPEK		
NÁZEV STAVBY Modernizace silnice II/368 Třebařov - průtah		ZAK. ČÍSLO	16062
		DATUM	LISTOPAD 2021
		FORMÁT	3 x A4
		MĚŘÍTKO	1:200 (1:50)
NÁZEV OBJEKTU SO 301 - Dešťová kanalizace		POŘ. ČÍSLO	SOUPRAVA
NÁZEV PŘÍLOHY OPEVNĚNÍ VÝUSTÍ A DOPADIŠŤ		4.4	